








SUPERFICIE TOTAL DEL SECTOR: 88.284,80 m²
 LIMITE DEL SECTOR nº 9. (A.I - 4.1)

SUELO DOTACIONAL PUBLICO	
 PRV	CALZADA. VIARIO DE TRANSITO (PRV) Superficie 8.117,90 m ²
 PRV	PASO PEATONAL Superficie 654,44 m ²
 PPV	ACERA. AREA PEATONAL (PPV) Superficie 2.752,50 m ²
 PAV	APARCAMIENTO (PAV) Superficie 2.721,90 m ²

PLANOS DE ORDENACION ESTRUCTURAL

PROYECTO :	PLAN PARCIAL INDUSTRIAL SECTOR nº 9 " LA BALSA "		FECHA :	JULIO 2010	
SITUACION :	SECTOR nº 9 ALGAR DE PALANCIA (VALENCIA)		ESCALA :	1:1000	REFER. : M10/01
PROMOTOR :	AYUNTAMIENTO DE ALGAR DE PALANCIA		PLANO :	5	
ARQUITECTO :	MANUEL MARTINEZ REY		ALINEACIONES Y TRAZADO RED VIARIA		

Firmado: Manuel Martínez Rey, Colegiado nº 3447.
 El presente documento es copia de su original del que es autor el Arquitecto D. Manuel Martínez Rey. Su utilización total o parcial, así como cualquier reproducción o cesión a terceros, requerirá la previa autorización expresa de su autor quedando, en todo caso, prohibida cualquier modificación unilateral del mismo.